



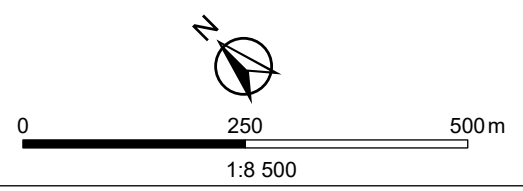
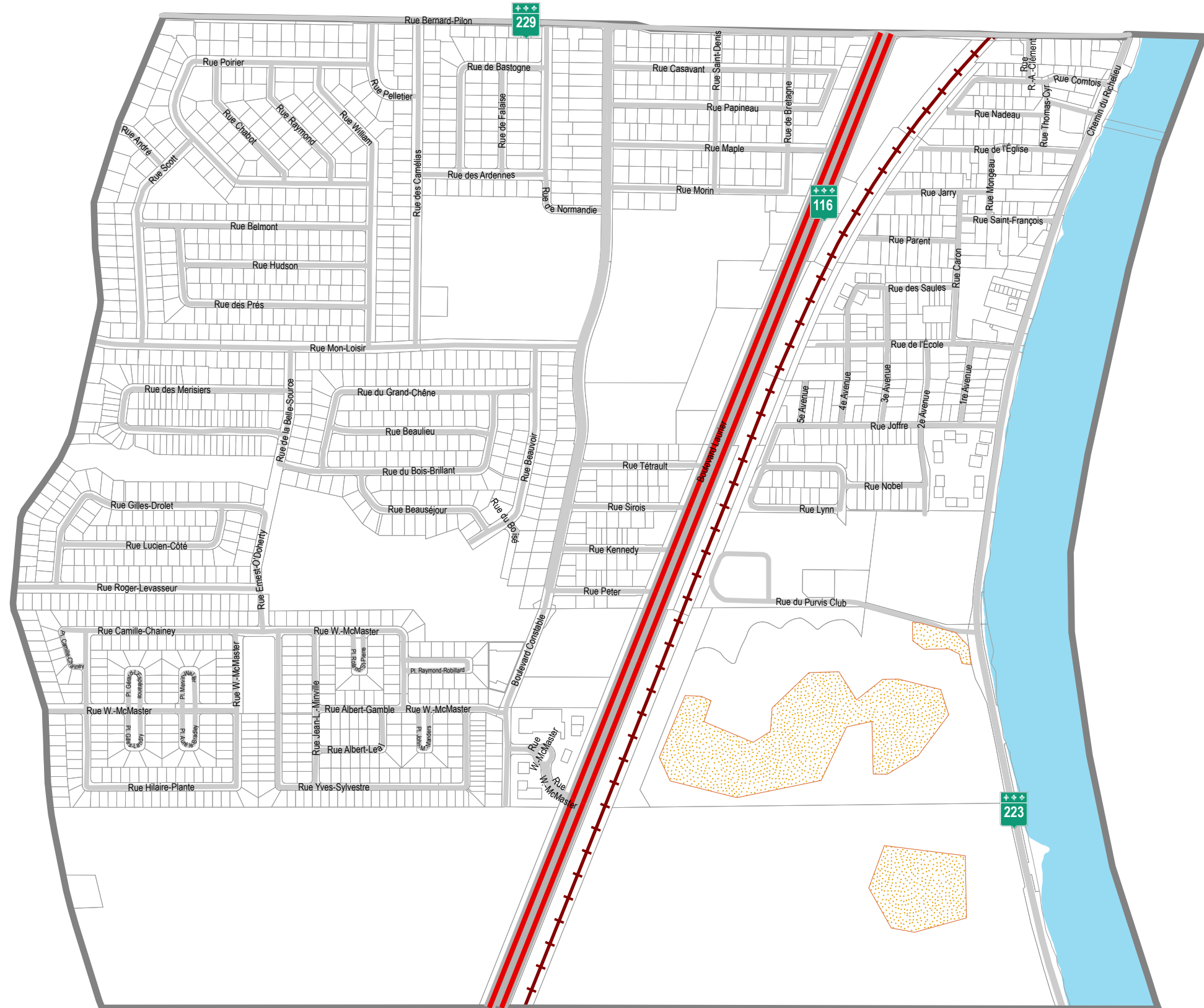


**ANNEXE E**  
**Les contraintes anthropiques**

-  R-116 : contrainte sonore
-  Voie ferrée du CN
-  Terrain contaminé nécessitant un suivi environnemental
-  Cadastre
-  Limites de la ville
-  Rivière Richelieu



Production cartographique: MRC de La Vallée-du-Richelieu  
Pour: McMasterville  
Date: Août 2024  
Projection MTM zone 8 / Datum NAD83 SCRS

Sources: McMasterville; MTMD; MRNF © Gouvernement du Québec © Adresses Québec; Ressources naturelles Canada © Sa Majesté la Reine du chef du Canada  
Mise en garde relative au cadastre: L'information présentée ici est à titre indicatif uniquement et ne doit servir ni à la délimitation ni au positionnement de propriétés que seul un arpenteur-géomètre est habilité à faire en vertu de la loi. De plus, les coordonnées qui peuvent en être extraites ou déduites n'ont aucune valeur légale. L'information cadastrale officielle doit être consultée sur le site Infolot.